

Către : Primăria SANCRAIU DE MURES
În atenția: Domnului SANGEORZAN REMUS , Prim

Referitor la: Recepție plan parcelar

Stimate Domnule Primar,



Vă informăm că în data de 14 01 2020 , Oficiul de Cadastru si Publicitate Imobiliară Mures a recepționat planul parcelar nr.89922 din 17 12 2019 , pentru parcela A 380, tarla 11

A fost actualizat planul cadastral al Unității administrative teritoriale Sancraiu de Mures

Vă transmitem alaturat un exemplar din documentație cu următoarele documente:

- planul parcelar,
- tabelul parcelar,
- referatul de admitere cu generare de identificatori electronici.

Cu deosebită considerație,

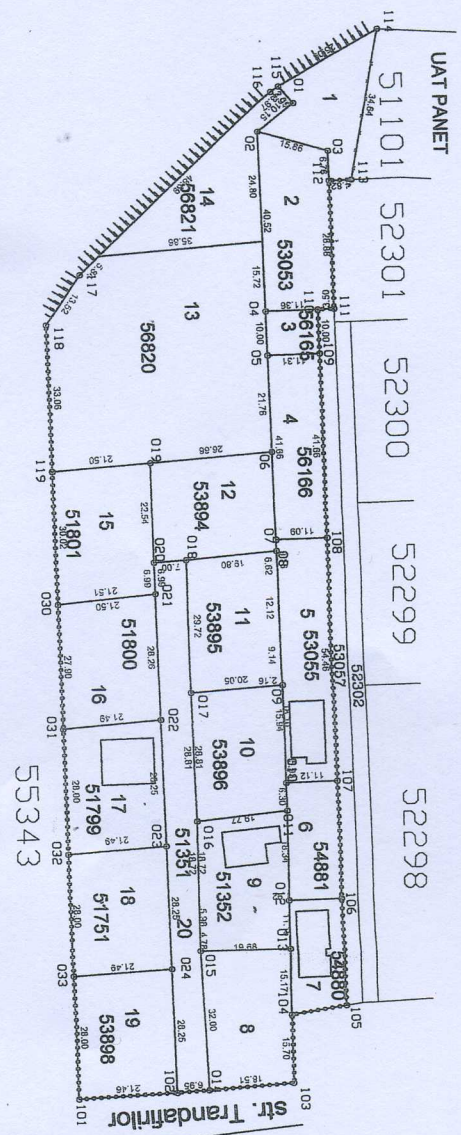
Vasile-Marcel GRIGORE
DIRECTOR

Marius Cristian NEMEȘ
Șef Serviciu Cadastru

PLAN PARCELAR
Scara 1:1000

ANEXA Nr. 1.43


1	53053
2	56165
3	56166
4	53055
5	54881
6	54880
7	51352
8	53896
9	53895
10	53894
11	56820
12	56821
13	51801
14	51800
15	51799
16	51751
17	53898
18	51351
19	51351
20	51351



Se confirma suprafata din masuratori si
Introducerea imobilului in baza de date
Paratra
Semnatura si data
Stampila OCPI

COMISIA LOCALA DE FOND FUNCJAR
Presedintele Comisiei
Data
Stampila

Executant
SAS IOAN
Semnatura si stampila
Data

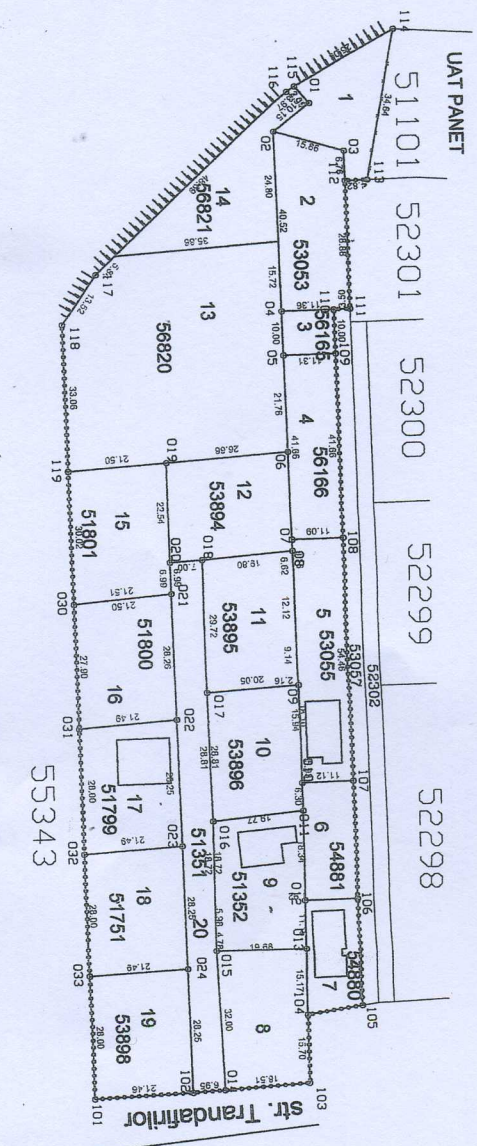


99932 / 14.01.2020
Mures, jud. Sfantu Gheorghe
Mures, jud. Sfantu Gheorghe
IOAN
Cristian CIOABATA

PLAN PARCELAR
Scara 1:1000

ANEXA Nr. 1.43


1	54881
2	53053
3	56165
4	56166
5	53055
6	54881
7	54880
8	51352
9	53896
10	53895
11	53894
12	56820
13	56821
14	51801
15	51800
16	51799
17	51751
18	53898
19	51351
20	51351



Se confirma suprafata din masuratori si
Introducerea imobilului in baza de date
Paratra
Semnatura si data
Stampila OCPI

COMISIA LOCALA DE FOND FUNCJAR
Presedintele Comisiei
Data
Stampila

Executant
SAS IOAN
Semnatura si stampila
Data



29.9.2020 / 14.01.2020
Măsurător, cadastru și funciar
IOAN
Căminul Căminarii